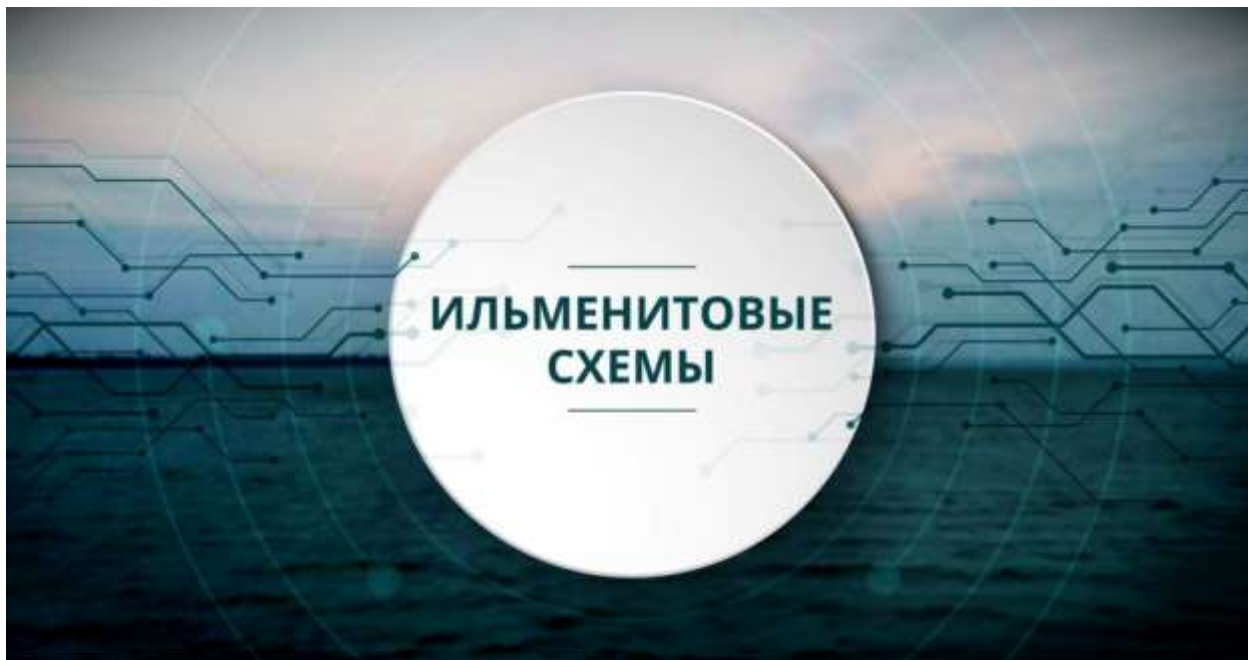


## НЕФТЕРУДОВОЗ-50М, BEST-1, КАМА: ПОСТАЧАННЯ ІЛЬМЕНІТУ З ПОРТУ АМБАРЛИ В ОКУПОВАНИЙ КРИМ (БЕРЕЗЕНЬ 2019)

by [Яресько Катерина](#)



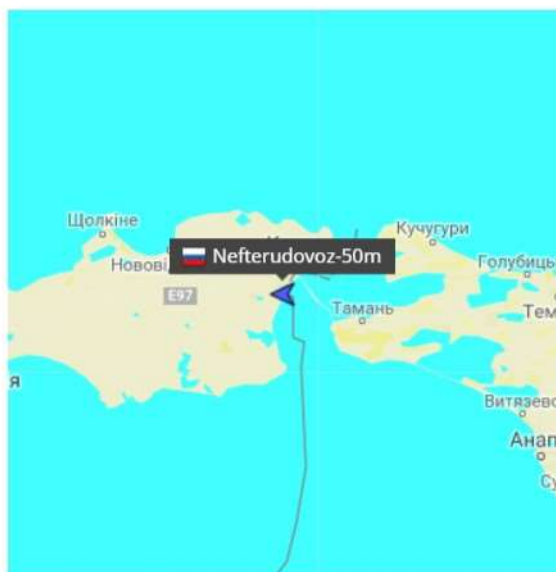
Постачання сировини для потреб Кримського Титану тривалий час відбувалось з перевантаженням в порту Самсун, потім контрабандисти переїхали в Деріндже, в березні 2019 суда-порушники завантажуються в ще одному турецькому порту – Амбарли. В незаконних перевезеннях ільменіту в березні 2019 були задіяні 3 судна: BEST-1, НЕФТЕРУДОВОЗ-50, КАМА, які доставили приблизно 13 000 тон концентрату ільменіту з Туреччини в окупований Крим.

### **НЕФТЕРУДОВОЗ-50М, 1й рейс**

НЕФТЕРУДОВОЗ-50М (IMO: 8726155, MMSI: 273344800, Call Sign: UFLY, Flag: Russia [RU]) в березні здійснив 2 рейси з Туреччини в окупований Крим.

Судно сейчас находится в  Kerch Strait.

Mon Mar 04  
21:07



Данные обеспечиваются AIS транспондерами судов.

Обновлено 3:05

Назначения  Ru Kzr

РВП 02 марта, 6:03

Морской статус На Ходу

Особый груз Ни одного

Скорость 4,9 kn (Ø5,2 kn)

Осадка 3,8 м

Курс 276,1°  W

Направление -1°

Расположение 45°16'37" N 36°26'37" E

**NEFERUDOVZ 50M**  
Oil/Chem Carrier

© Deafny Frater  
www.marineTraffic.com

[Add to Fleet](#) [Vessel Details](#)

TR AMR KAVKAZ ANCH [RU]  
ATD: 2019-02-25 21:49 ATA: 2019-03-06 11:53

[Past Track](#) [Route Forecast](#)

Status: **At Anchor** Speed/Course: **0kn / 0°** Draught: **2.8m**  
Received: 6 minutes ago

Position received: 2019-03-06 18:04:55

Map labels: Юренин, Глазиска, Звонков, Чукча, Привозский, Батарейка, Запорожская, Фонтановская, Береговая, Гаркуше, Приморский, Таманский канал.

Wed Mar 06  
20:11

Судно сейчас находится в  Kerch Strait.

Wed Mar 06  
20:13



Данные обеспечиваются AIS транспондерами судов.

Обновлено 7 мин назад

Назначения  Kavkaz

РВП 02 марта, 6:03

Морской статус На Якорю

Особый груз Ни одного

Скорость 0 kn (Ø6,8 kn)

Осадка 2,8 m

Курс 0°  N

Направление -1°

Расположение 45°22'00" N 36°41'08" E

### График осадки



10ч назад	2,7 m
25.02., 21:02	3,7 m
23.02., 22:24	3,2 m
13.02., 18:17	2,5 m
13.02., 18:05	0 m
13.02., 8:17	2,5 m

Wed Mar 06  
20:14

### История портов

 Kerch Strait

03.03., 23:51 > Ru Kzp

 Bosphorus Strait

01.03., 1:38 > Ru Kzp

 Ambarli

25.02., 14:46 - 20:50 > Ambarli 6h

 Istanbul

22.02., 19:28 - 19:33 > Drc 5m


 Bosphorus Strait

22.02., 18:17 > Drc

 Kerch Strait

16.02., 10:19 > Ru Kzp

**NEFTERUDOVOZ 50M**  
Oil/Oil Carrier



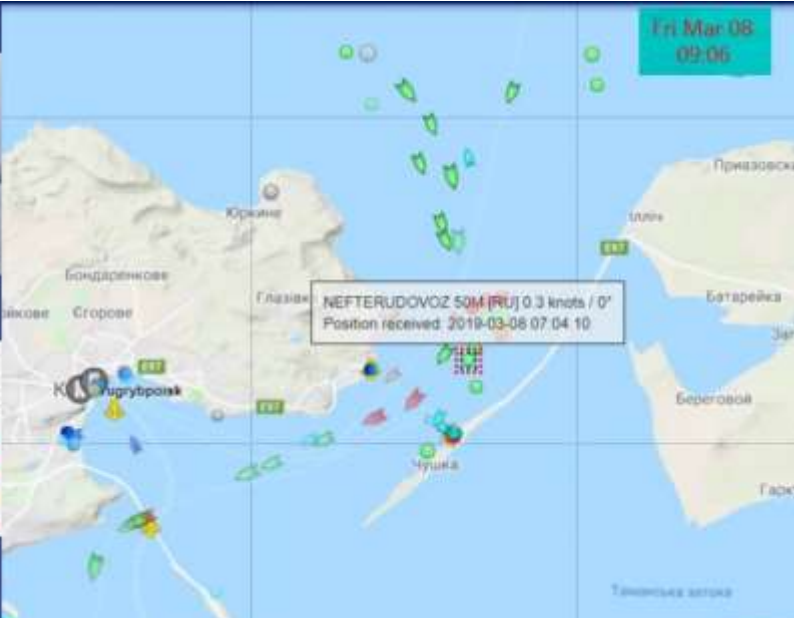
© Seelby Frider  
MarineTraffic.com

**Add to Fleet** **Vessel Details**

**TR AMR**      **KAVKAZ ANCH [RU]**  
**ATD:** 2019-02-25 21:49      **ATA:** 2019-03-06 11:53

**Past Track**      **Route Forecast**

**Status:** **Underway**      **Speed/Course:** 3kn / 232°      **Draught:** 2.8m  
Received: 2 minutes ago



**Tu Mar 08**  
09:06

**NEFTERUDOVOZ 50M [RU]** 0.3 knots / 0°  
Position received: 2019-03-08 07:04:10

Судно сейчас находится в Black Sea. **Sun Mar 10**  
23:46




**Nefterudovoz-50m**

- Обновлено **только что**
- Назначения **Tr Ambarli**
- РВП **13 марта, 14:00**
- Морской статус **На Ходу**
- Особый груз **Ни одного**
- Скорость **5,8 kn (05,3 kn)**
- Осадка **2,8 m**
- Курс **251,1°**  W
- Направление **-1°**
- Расположение **44°40'12" N 35°48'55" E**

Данные обеспечиваются AIS-транспондранами судов.

**NEFTERUDOVOZ 50M**  
Oil/Oil Carrier




© Seelby Frider  
MarineTraffic.com

**Add to Fleet** **Vessel Details**

**KAVKAZ ANCH [RU]**      **TR AMR**  
**ATD:** 2019-03-08 10:20      **ETA:** 2019-03-13 17:00

**Past Track**      **Route Forecast**

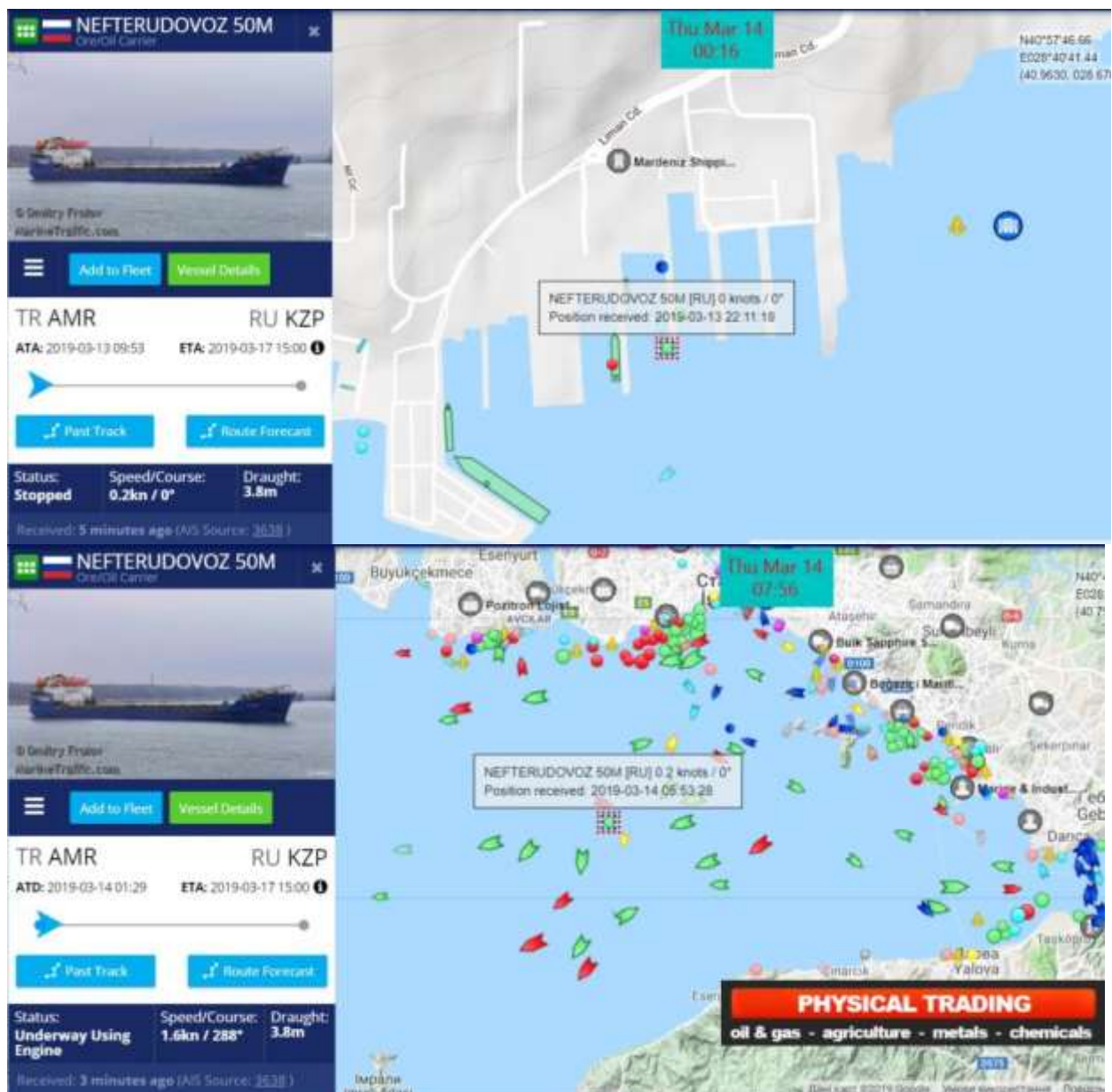
**Status:** **Underway Using Engine**      **Speed/Course:** 6kn / 226°      **Draught:** 2.8m  
Received: 2 minutes ago (AIS Source: 3481)



**Tue Mar 12**  
23:50

**NEFTERUDOVOZ 50M [RU]** 0.6 knots / 226°  
Position received: 2019-03-12 21:48:12

В порт Амбарли на завантаження судно прийшло вранці 13.03.2019.



Судно сейчас находится в  Black Sea.

Sat Mar 16  
12:12



Данные обеспечиваются AIS транспондерами судов.

Обновлено 3ч 3мин назад

Назначения  Kavkaz

РВП 18 марта, 17:00

Морской статус На Ходу

Особый груз Ни одного

Скорость 7,2 kn (Ø5,3 kn)

Осадка 3,8 m

Курс 59,7°  NE

Направление -1°

Расположение 41°36'01" N 29°53'23" E

Судно сейчас находится в  Black Sea.

Mon Mar 18  
00:02



Данные обеспечиваются AIS транспондерами судов.

Обновлено только что

Назначения  Kavkaz

РВП 18 марта, 17:00

Морской статус На Ходу

Особый груз Ни одного

Скорость 6,2 kn (Ø6,4 kn)

Осадка 3,8 m

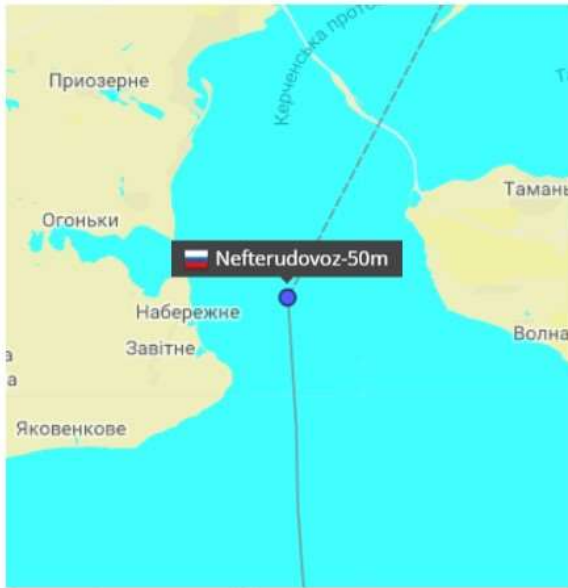
Курс 58,4°  NE

Направление -1°

Расположение 43°59'32" N 34°50'37" E


Судно сейчас находится в  Kerch Strait.

Mon Mar 18  
22:58 pm

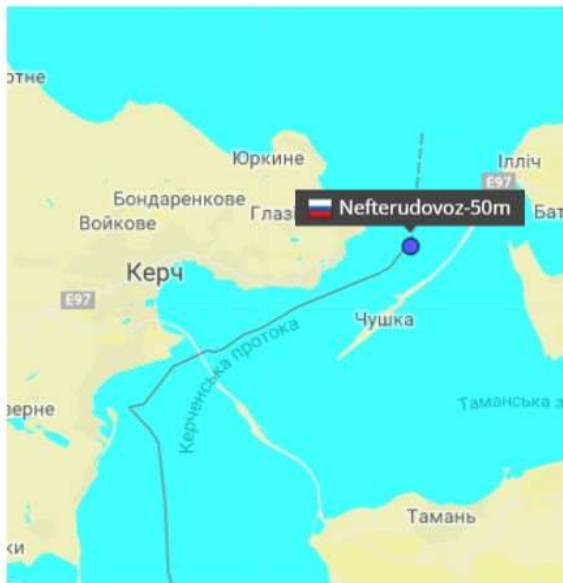


Данные обеспечиваются AIS транспондерами судов.

Обновлено 2мин назад  
Назначения  Kavkaz  
РВП 18 марта, 17:00  
Морской статус На Якорє  
Особый груз Ни одного  
Скорость 0,1 kn (Ø5,7 kn)  
Осадка 3,8 m  
Курс 348,2°  N  
Направление -1°  
Расположение 45°08'54" N 36°30'01" E

Судно сейчас находится в  Kerch Strait.

Thu Mar 21  
21:07 pm



Данные обеспечиваются AIS транспондерами судов.

Обновлено 9мин назад  
Назначения  Kavkaz  
РВП 18 марта, 17:00  
Морской статус На Якорє  
Особый груз Ни одного  
Скорость 0 kn (Ø3,6 kn)  
Осадка 2,8 m  
Курс 0°  N  
Направление -1°  
Расположение 45°22'22" N 36°41'05" E

Стрілкою відмічено зіг-заг в треку судна, який показує, як судно заходило в керченський порт.

Судно сейчас находится в  Kerch Strait.

Thu Mar 21  
21:07 pm



Данные обеспечиваются AIS транспондерами судов.

Обновлено 9мин назад

Назначения  Kavkaz

РВП 18 марта, 17:00

Морской статус На Якоре

Особый груз Ни одного

Скорость 0 kn (0,6 kn)

Осадка 2,8 m

Курс 0°  N

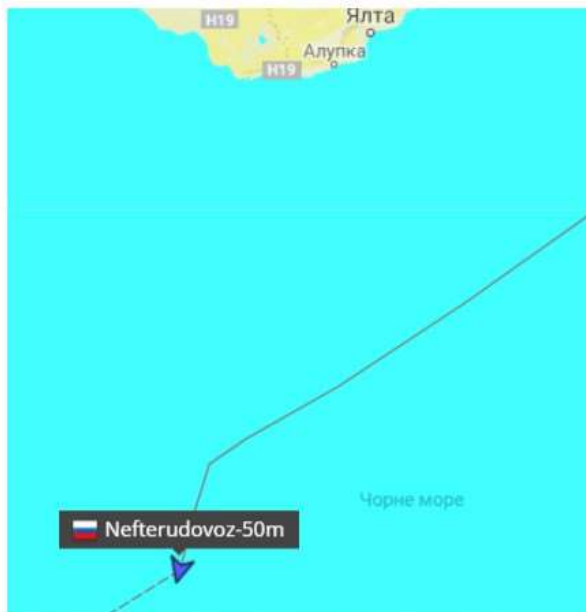
Направление -1°

Расположение 45°22'22" N 36°41'05" E

## НЕФТЕРУДОВОЗ-50М, 2й рейс



Судно сейчас находится в Black Sea.




Данные обеспечиваются AIS транспондерами судов.

Обновлено 3ч 3мин назад  
Назначения Tr Ambarli  
РВП 30 марта, 12:00  
Морской статус На Ходу  
Особый груз Ни одного  
Скорость 6,9 kn (Ø6,4 kn)  
Осадка 2,8 m  
Курс 191,4° S  
Направление -1°  
Расположение 43°14'54" N 33°32'59" E

30.03.2019 ми зафіксували судно НЕФТЕРУДОВОЗ-50М в турецькому порту Амбарли.

**NEFTERUDOVOZ 50M**  
Ore/Oil Carrier



© Dmitry Fedorov  
MarineTraffic.com

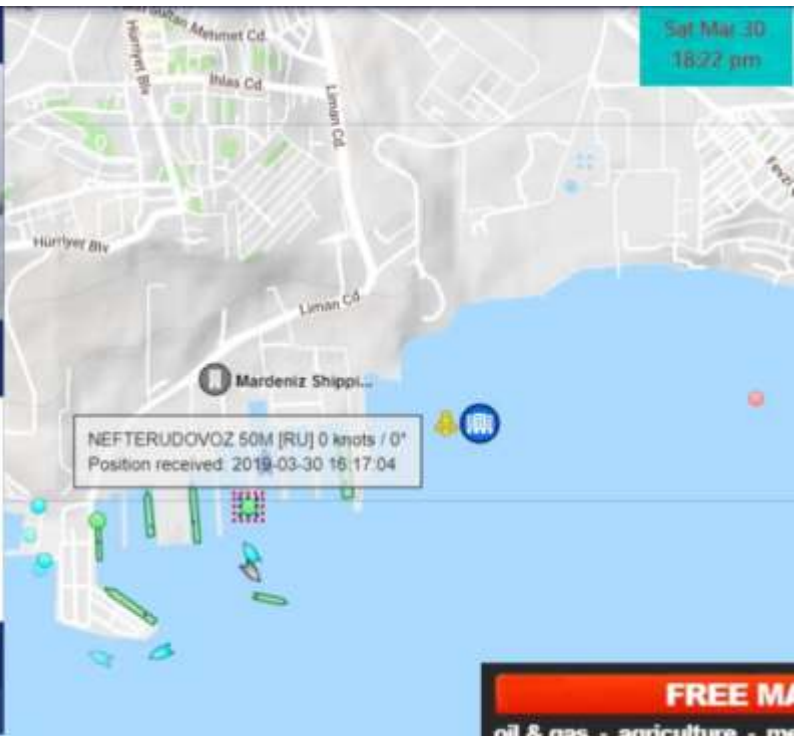
**KAVKAZ ANCH [RU]** **TR AMR**  
**ATD:** 2019-03-26 22:32 **ATA:** 2019-03-30 05:28

**Moored** **0.2kn / 0°** **Draught: 2.8m**


Received: 5 minutes ago (AIS Source: 3638)

[Add to Fleet](#) [Vessel Details](#)

[Past Track](#) [Route Forecast](#)



**NEFTERUDOVOZ 50M**  
Ore/Oil Carrier



© Dmitry Fedorov  
MarineTraffic.com

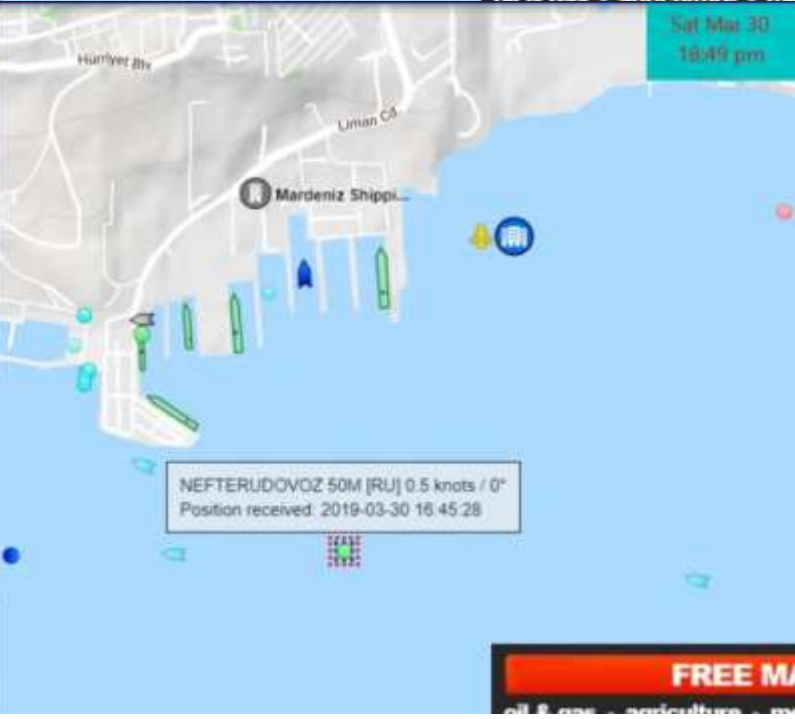
**TR AMR** **TR AMR**  
**ATD:** 2019-03-30 19:42 **ETA:** -

**Underway** **5.4kn / 158°** **Draught: 2.8m**

Received: 3 minutes ago (AIS Source: 3638)

[Add to Fleet](#) [Vessel Details](#)

[Past Track](#) [Route Forecast](#)



**FREE MA**  
oil & gas - agriculture - m

Position Received:  
**1 minute ago (2019-03-30 17:07 (UTC))**

Vessel's Local Time:  
**2019-03-30 20:07 (UTC +3)**

Area:  
**BSEA - Marmara Sea**

Latitude / Longitude:  
**40.91393° / 28.70597°**

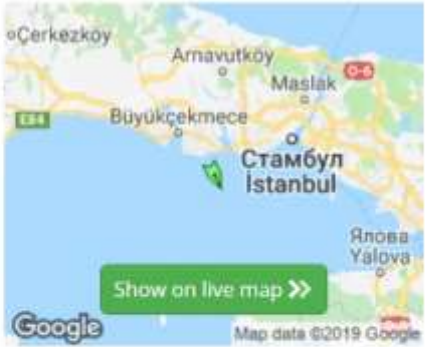
Status: **Underway**

Speed/Course:  
**6.9kn / 154°**

AIS Source: **3638**




[Nearby Vessels](#) >

Wind: **27 knots**  
 Wind direction: **NE (31°)**  
 Temperature: **10°C**



Recent Port Calls

Local Time Time (UTC) My Time Diff

Port	Arrival (LT)	Departure (LT)	In Transit
 AMBARLI (UTC +3)	2019-03-30 05:28 LT (UTC +3)	2019-03-30 19:42 LT (UTC +3)	
 ISTANBUL (UTC +3)	2019-03-29 23:59 LT (UTC +3)	2019-03-30 01:25 LT (UTC +3)	

Очікуємо, що судно піде в закритий порт Керч, де розвантажиться на ділянці Камиш-Бурун.

Порушник НЕФТЕРУДОВОЗ-50 постійно перевозить ільменіт в окупований Крим, це відображено в наших [публікаціях](#).

[НЕФТЕРУДОВОЗ-50М: возобновились поставки ильменита из Турции в оккупированный Крым](#)

[Ильменитовые схемы: виртуальные офшоры в Эмиратах и реальная турецкая компания](#)

[Ильменитовые схемы: из Одессы продолжают поставки сырья в район экологического бедствия в оккупированном Крыму](#)

[BLACK EAGLE: доставка из Одессы в Турцию ильменита для Крымского Титана и возвращение в Украину](#)

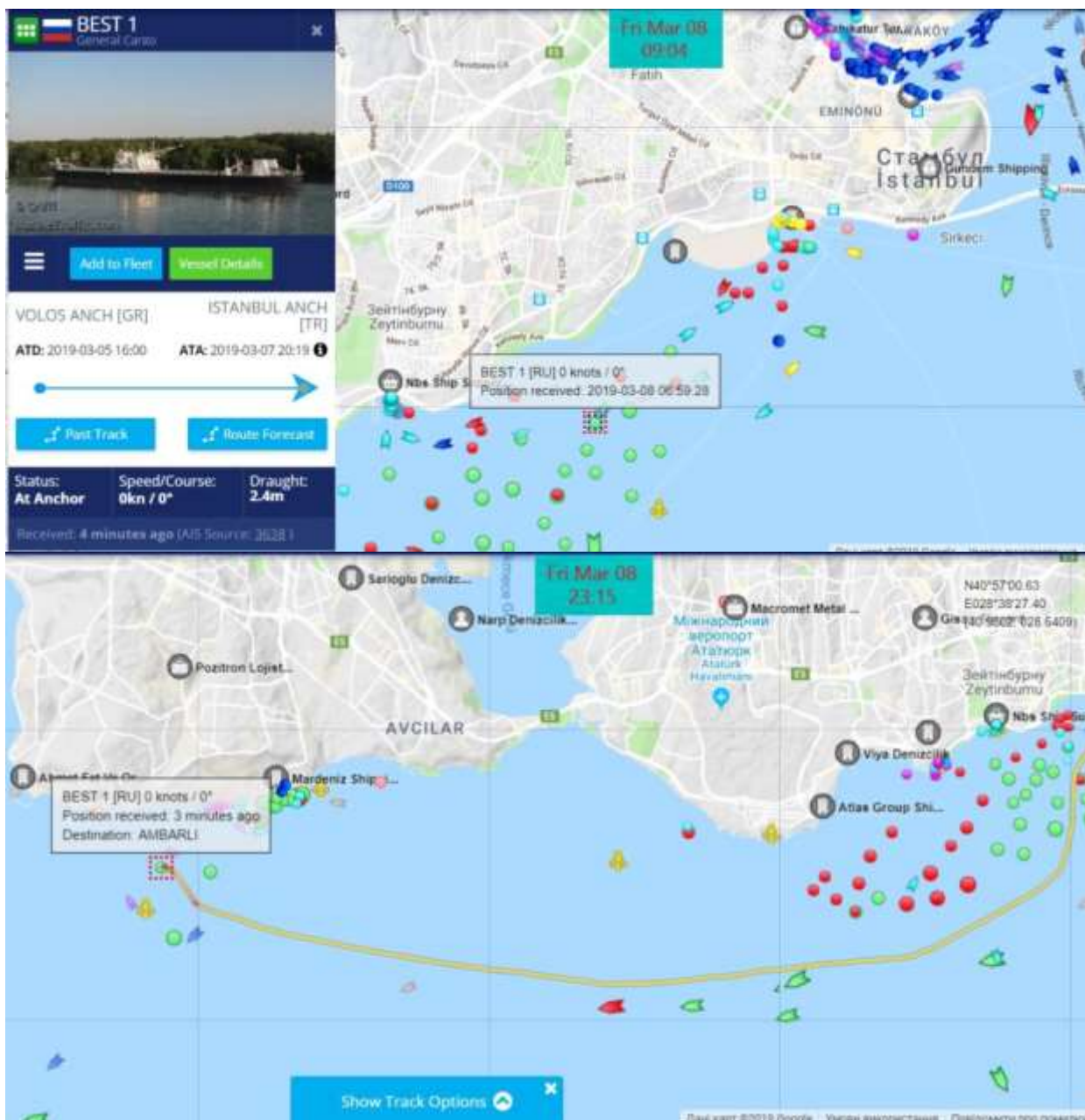
[Ильменитовые схемы: прямая поставка из порта Самсун \(Турция\) в оккупированный Крым](#)

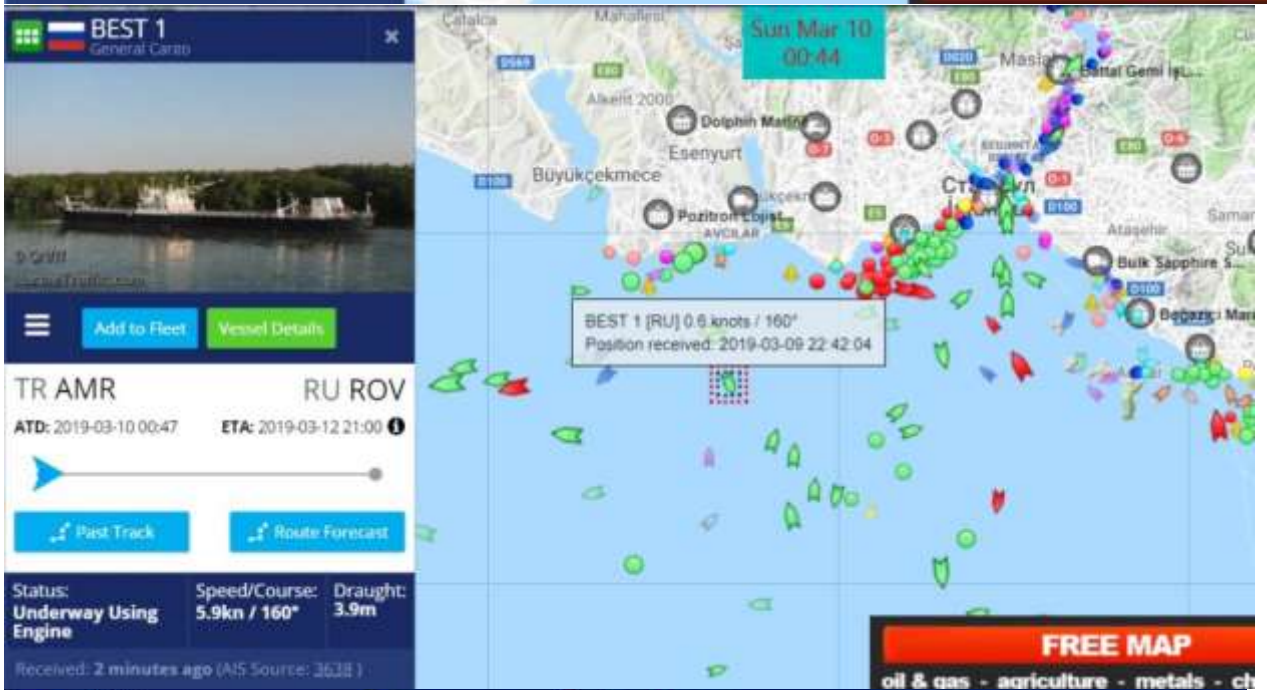
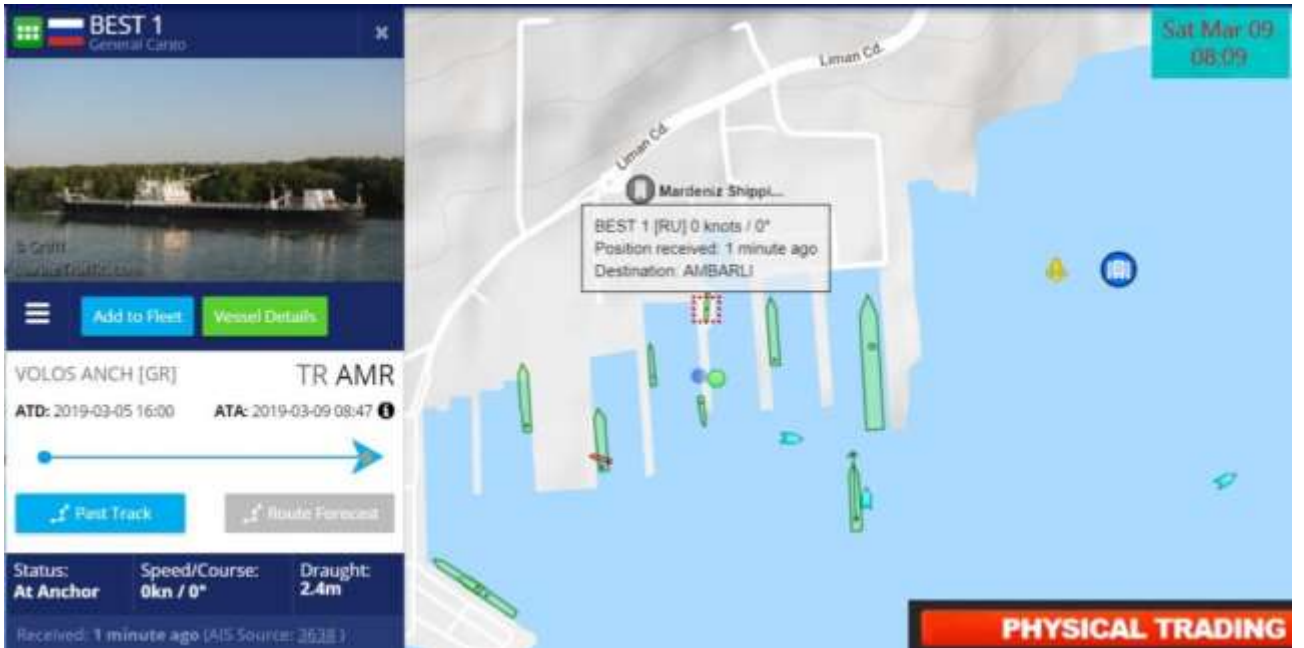
[Продолжаются прямые поставки ильменита в оккупированный Крым из порта Самсун \(Турция\)](#)

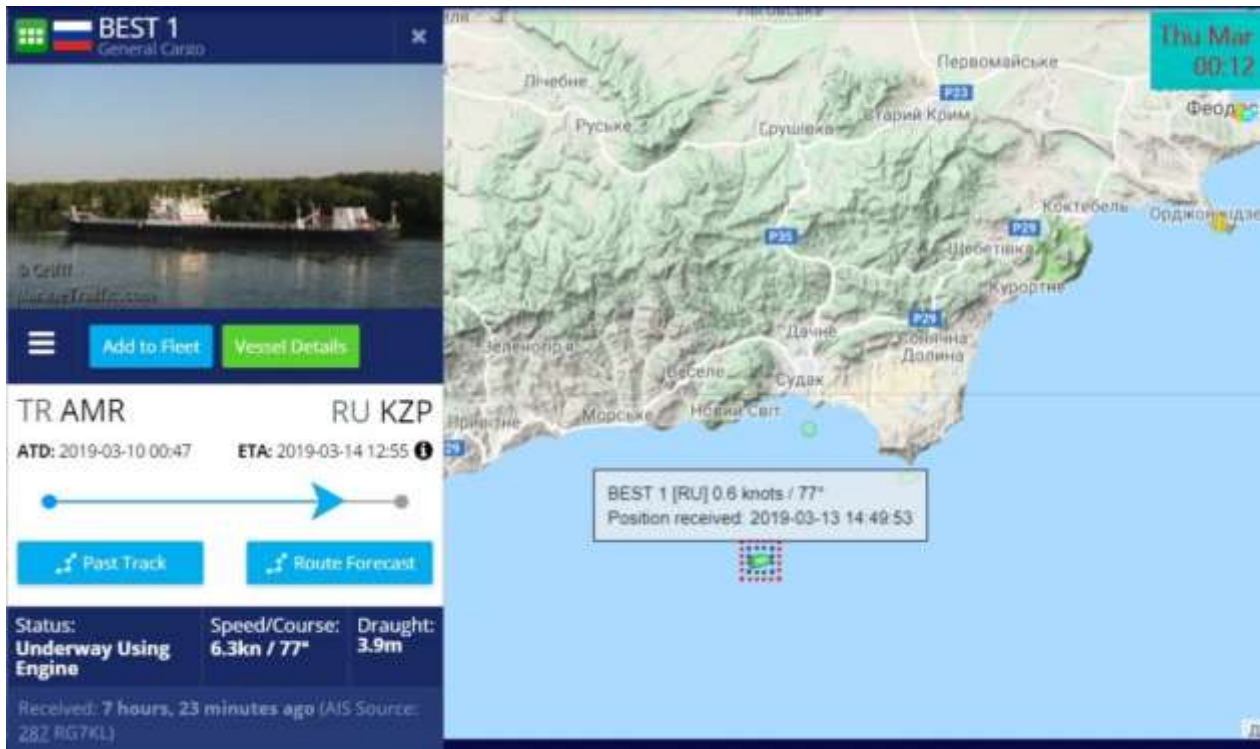
Ильменитовые схемы: 3 рейса Самсун (Турция) – Камыш-Бурун (Украина) в феврале 2018

**BEST-1, 1й рейс**

BEST-1 (IMO: 8868537, MMSI: 273446690, Call Sign: UBIP, Flag: Russia [RU]) в березні 2019 здійснило 2 рейси Амбарли-Керч. Порушник прийшов в порт Амбарли 09.03.2019, був завантажений ільменітом і відправився в Чорне море.

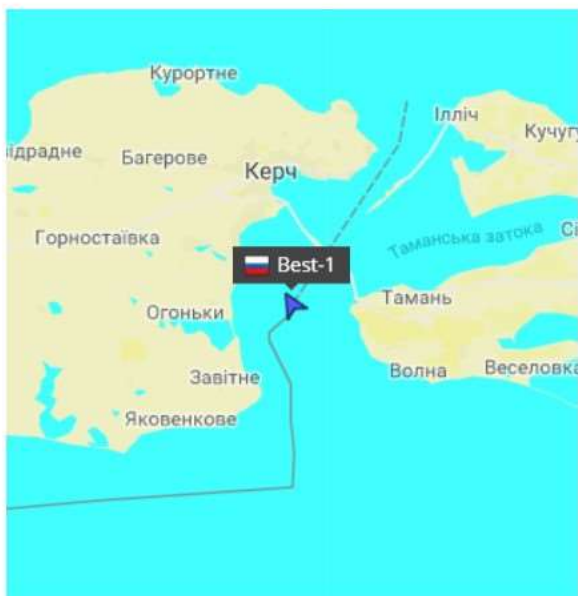






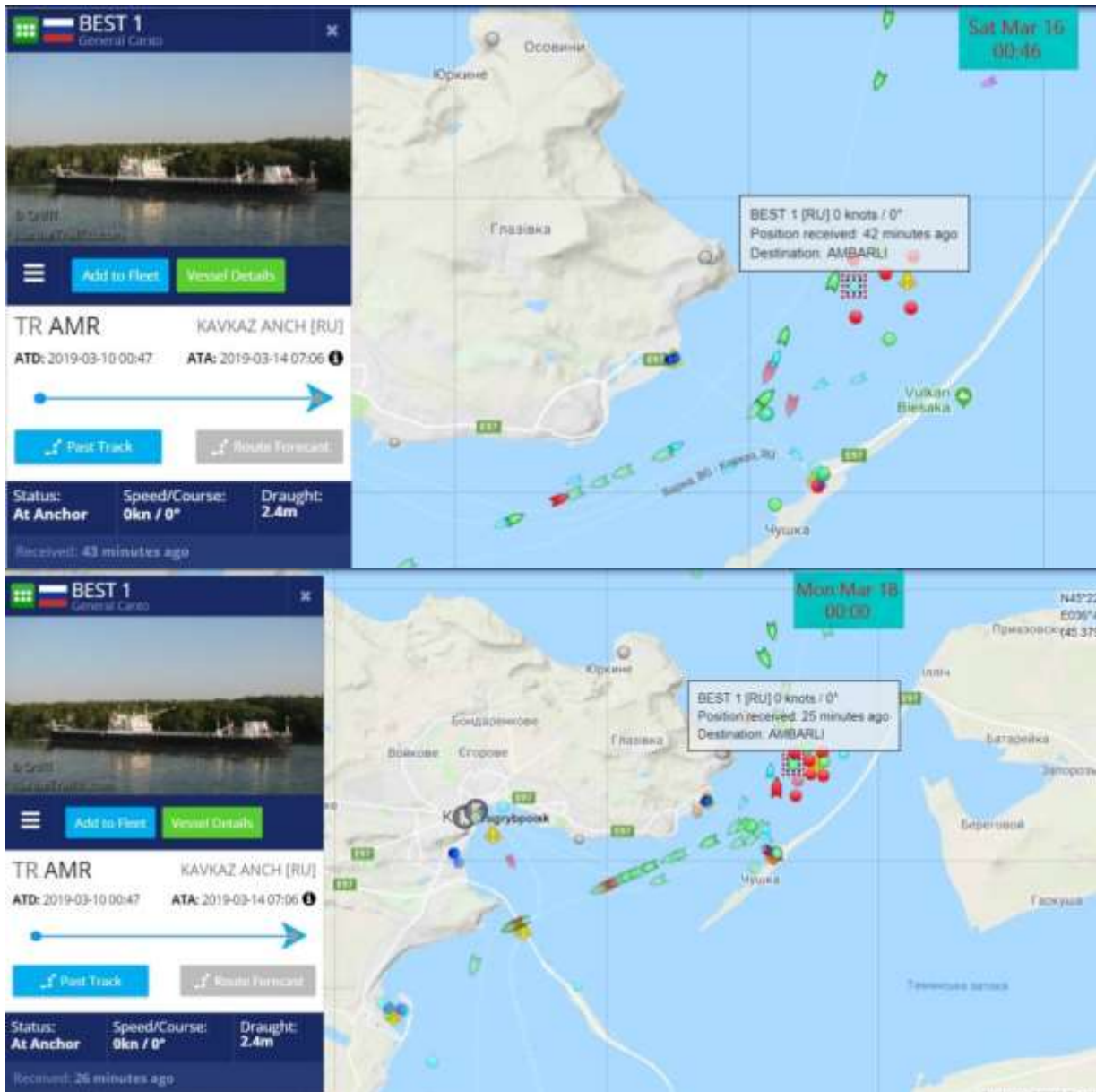
Судно сейчас находится в  Kerch Strait.

Thu Mar 14  
07:54



Данные обеспечиваются AIS транспондерами судов.

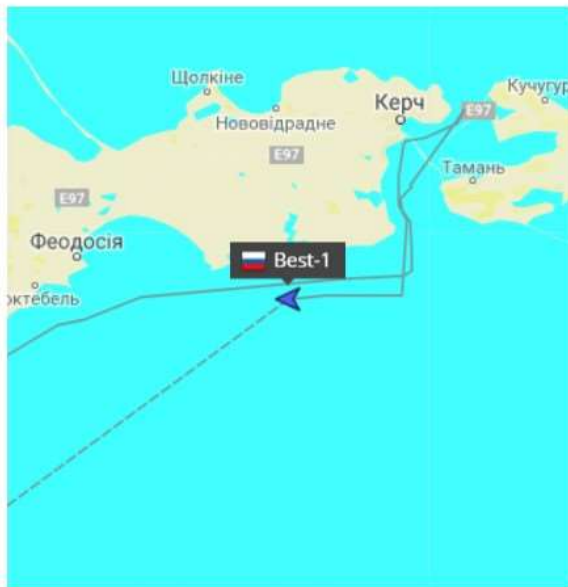
Обновлено [Змін назад](#)  
 Назначения  [Kavkaz](#)  
 РВП 14 марта, 9:55  
 Морской статус [На Ходу](#)  
 Особый груз [Ни одного](#)  
 Скорость 3,8 kn (Ø5,4 kn)  
 Осадка 3,9 m  
 Курс 314,7°  NW  
 Направление 327°  
 Расположение 45°12'09" N 36°30'15" E



**BEST-1, 2й рейс**

Mon Mar 18  
22:56 pm

Судно сейчас находится в 🌐 Black Sea.



Данные обеспечиваются AIS транспондерами судов.

Обновлено 2ч 2мин назад

Назначения 🇷🇺 Ambarli

РВП 21 марта, 3:10

Морской статус На Ходу

Особый груз Ни одного

Скорость 7,2 kn (Ø5,5 kn)

Осадка 2,4 m

Курс 264,3° ◀ W

Направление 271°

Расположение 44°56'04" N 36°05'48" E

**BEST 1**  
General Cargo

**KAVKAZ ANCH [RU]** **TR AMR**  
ATD: 2019-03-18 13:12 ETA: 2019-03-21 06:10


Status: **Underway Using Engine** Speed/Course: **6.2kn / 241°** Draught: **2.4m**

Received: 14 hours, 23 minutes ago (AIS Source: 4158)

**BEST 1 [RU]** 0.6 knots / 241°  
Position received: 2019-03-21 04:41:28



**BEST 1**  
General Cargo



Source: [www.fishbase.com](#)

**TR AMR**      **TR AMR**


ATD: 2019-03-22 19:55      ETA: **1**

**Underway Using Engine**      Speed/Course: 5.8kn / 283°      Draught: 2.4m

Received: 3 minutes ago (AIS Source: 4154)



**BEST 1**  
General Cargo



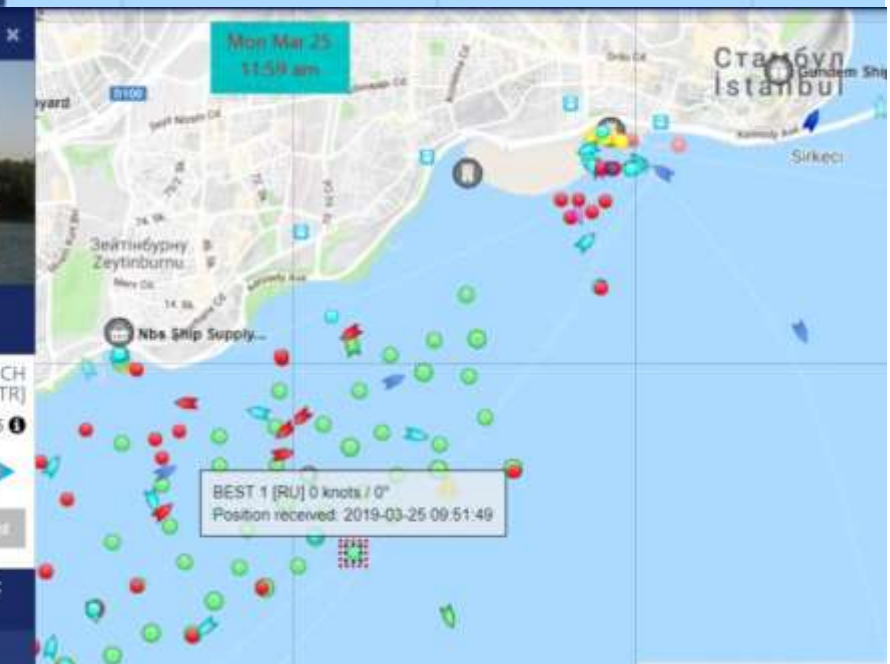
Source: [www.fishbase.com](#)

**TR AMR**      **ISTANBUL ANCH (TR)**


ATD: 2019-03-22 19:55      ATA: 2019-03-22 22:45 **1**

**At Anchor**      Speed/Course: 0kn / 0°      Draught: 4.1m

Received: 7 minutes ago (AIS Source: 3638)



**BEST 1**  
General Cargo



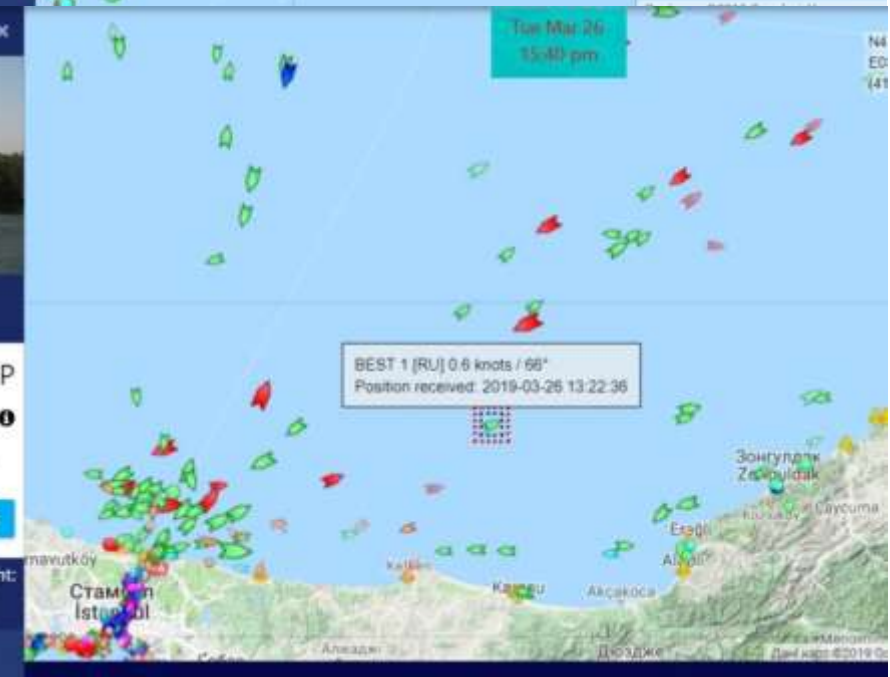
Source: [www.fishbase.com](#)

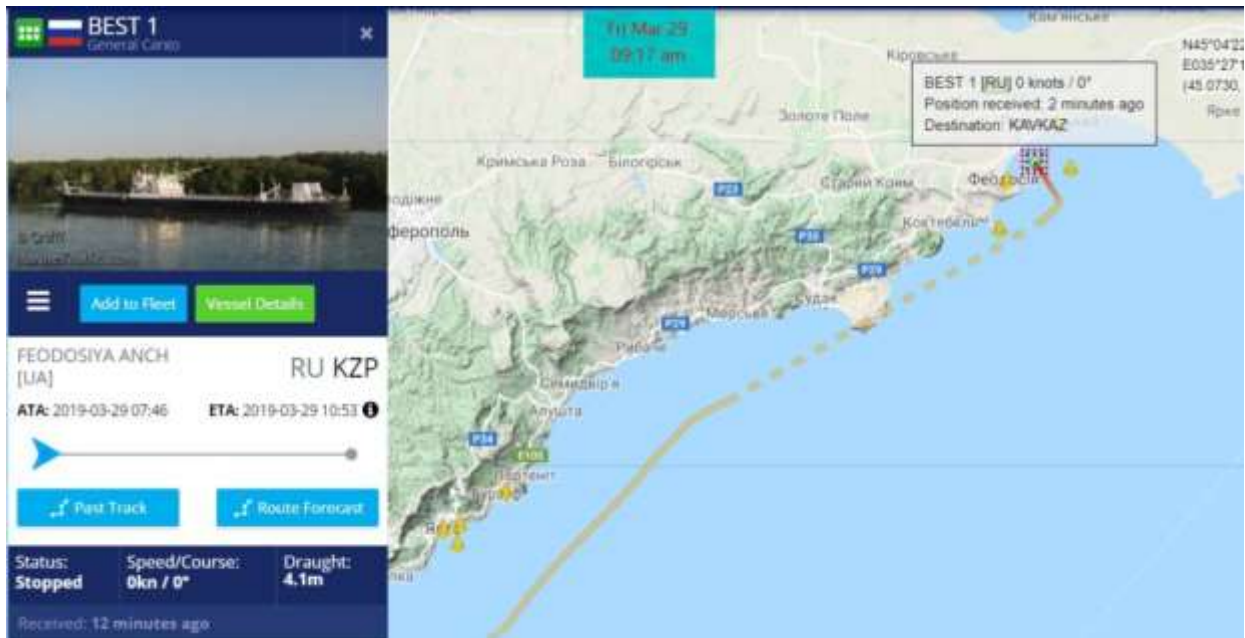
**ISTANBUL ANCH (TR)**      **RU KZP**

ATD: 2019-03-25 23:46      ETA: 2019-03-27 10:00 **1**

**Underway Using Engine**      Speed/Course: 5.7kn / 66°      Draught: 4.1m

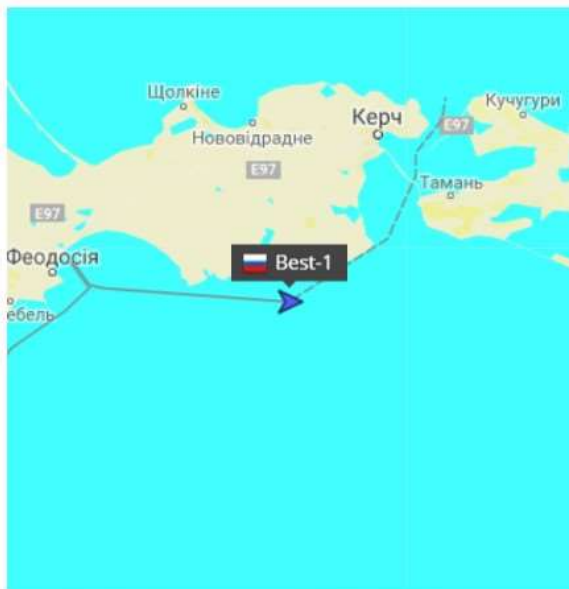
Received: 17 minutes ago (AIS Source: 3222 Bulstar Location)





Судно сейчас находится в Black Sea.

Sat Mar 30  
00:20 am



Данные обеспечиваются AIS транспондерами судов.

Обновлено	только что
Назначения	Kavkaz
РВП	29 марта, 7:53
Морской статус	На Ходу
Особый груз	Ни одного
Скорость	5 kn (Ø4,8 kn)
Осадка	4,1 m
Курс	84°  E
Направление	88°
Расположение	44°58'00" N 36°10'50" E

Position Received:  
**23 hours, 55 minutes ago (2019-03-29 17:23 (UTC))**

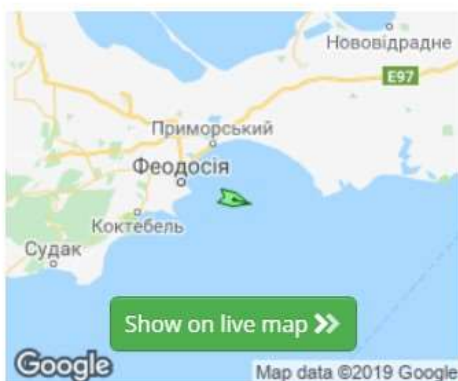
Vessel's Local Time:  
**2019-03-29 19:23 (UTC +2)**

Area: **BSEA - Black Sea**

Latitude / Longitude:  
**44.99458° / 35.55098°**


Status:  
**Underway Using Engine**

Speed/Course:  
**5.8kn / 103°**

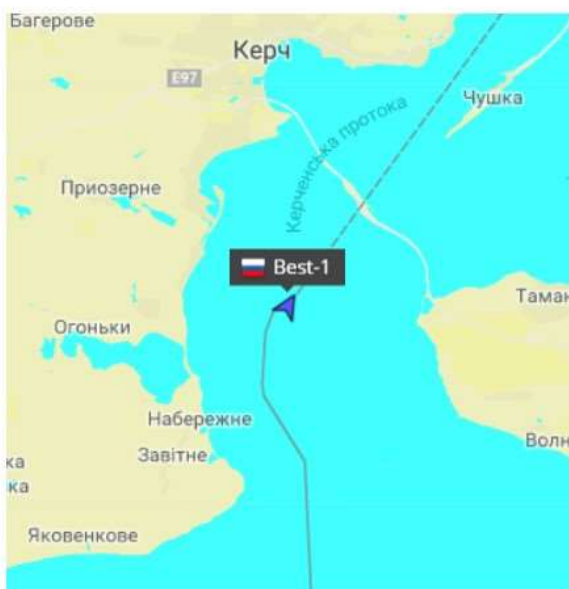


**Sat Mar 30  
19:19 pm**

- > IMO: **8868537**
- > Name: **BEST 1**
- > MMSI: **273446690**
- > Vessel Type: **GENERAL CARGO**
- > Gross Tonnage: **1575**
- > Summer DWT: **2235 t**
- > Build: **1978**
- > Flag: **RUSSIA**
- > Home port: **ASTRAKHAN**

Судно сейчас находится в  Kerch Strait.

**Sat Mar 30  
19:20 pm**



Данные обеспечиваются AIS транспондерами судов.

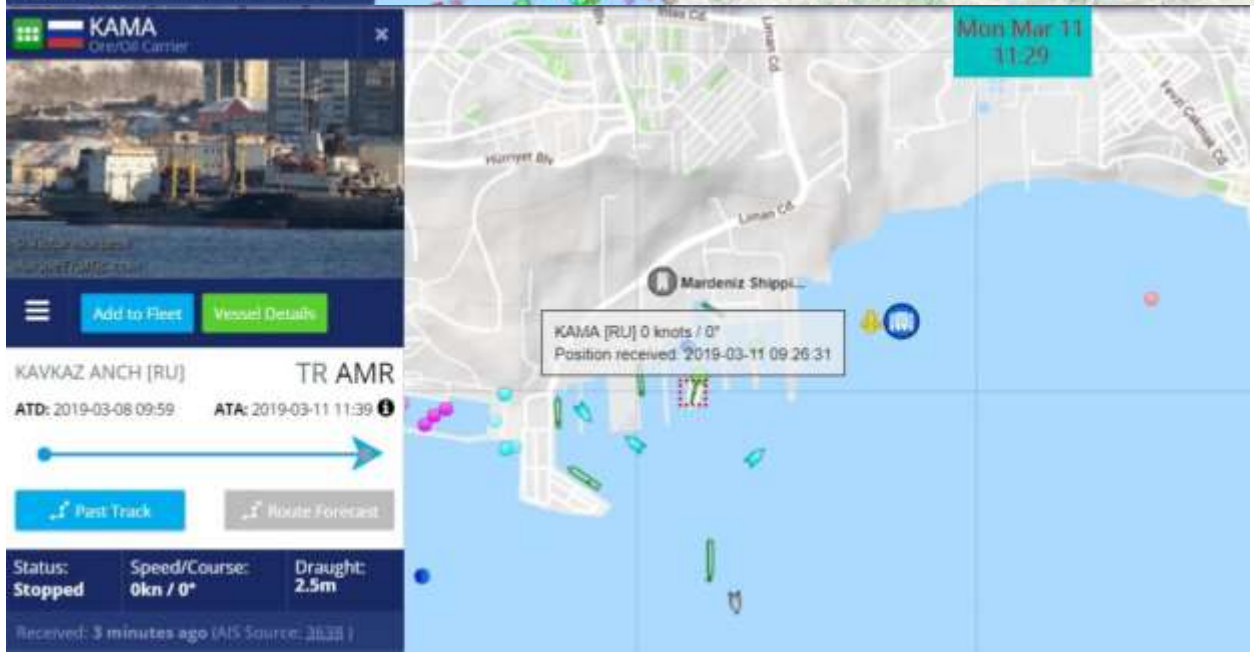
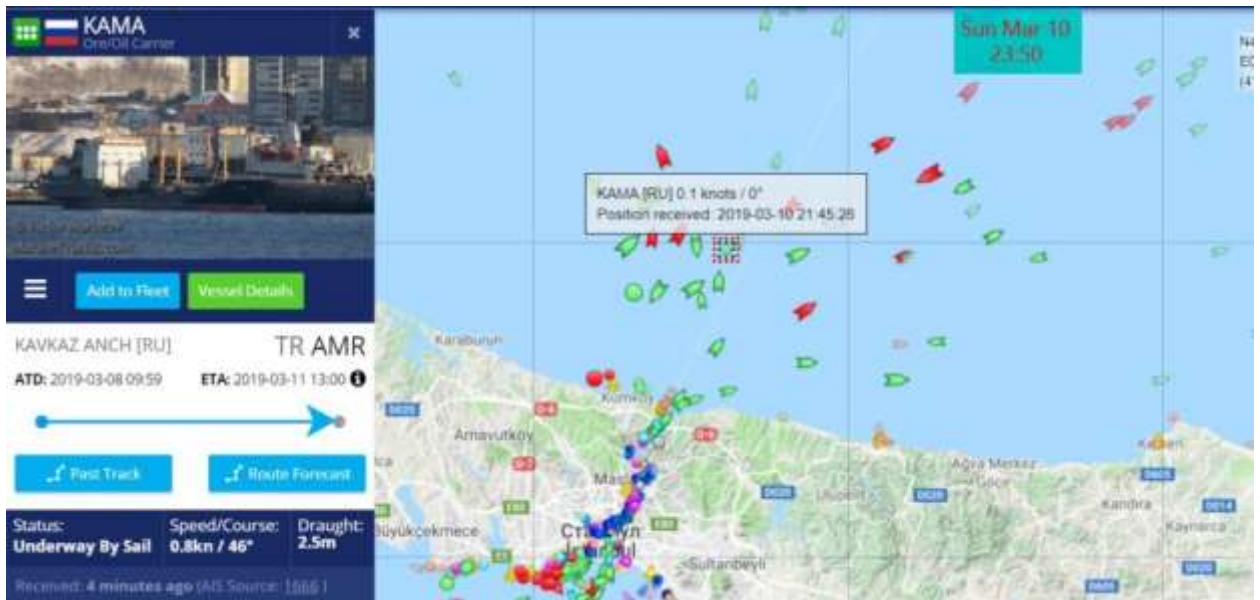
- Обновлено 12ч назад
- Назначения  Kavkaz
- РВП 29 марта, 7:53
- Морской статус На Ходу
- Особый груз Ни одного
- Скорость 1,3 kn (Ø3,6 kn)
- Осадка 4,1 m
- Курс 49,3°  NE
- Направление 31°
- Расположение 45°12'23" N 36°29'27" E

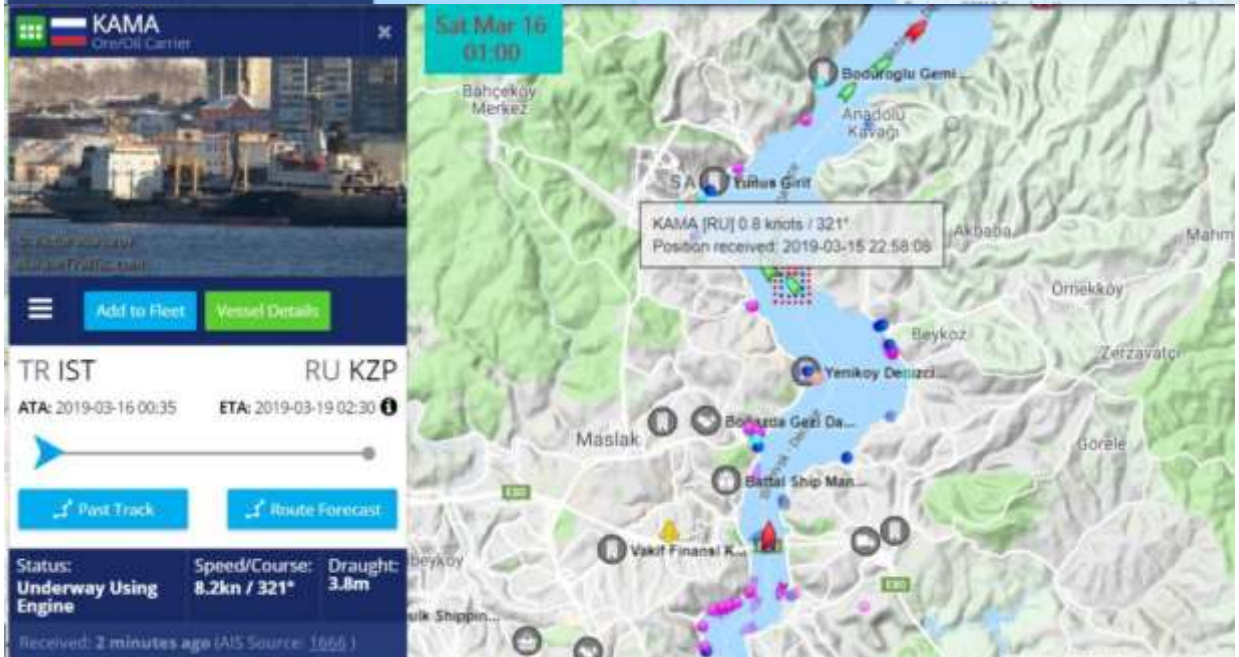
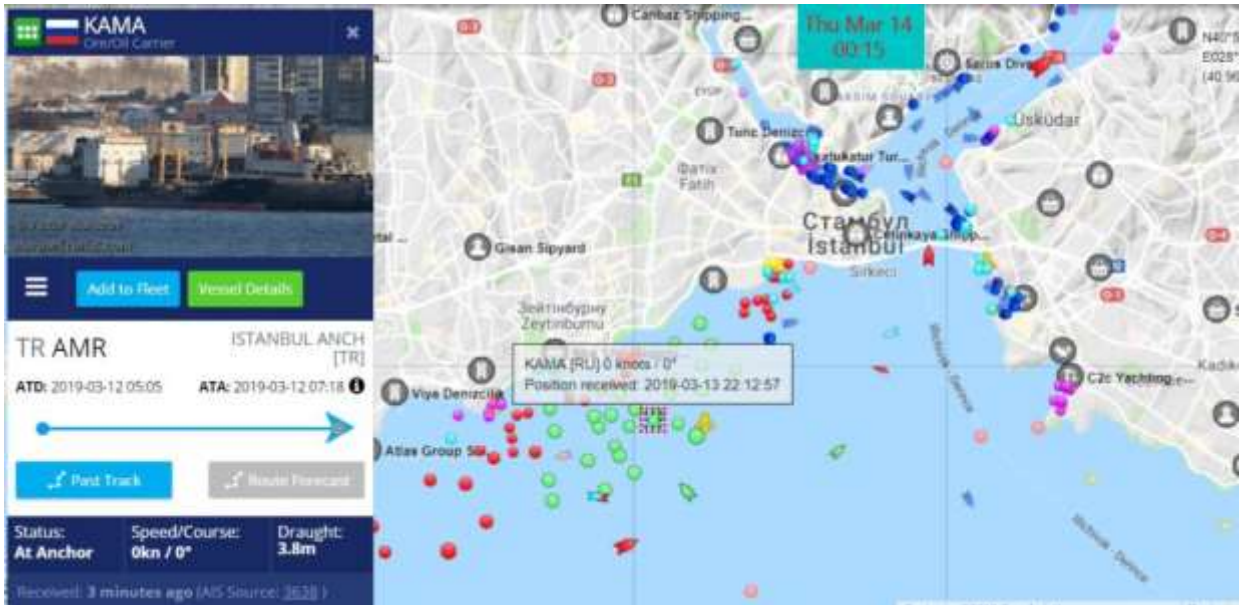
Про доставку ільменіту в Камиш-Бурун з турецького порту Деріндже судном BEST-1 вийшла наша стаття.

[BEST-1: после доставки ильменита в оккупированный Крым судно намерено идти в страну ЕС](#)

## KAMA

Один рейс з ільменітом по маршруту Амбарли-Керч в березні здійснило судно KAMA (IMO: 8860822, MMSI: 273431840, Call Sign: UIPW, Flag: Russia [RU]). Завантаження в Амбарли проходило 11-12 березня 2019.





Sat Mar 16  
12:12

Судно сейчас находится в 🌐 Black Sea.

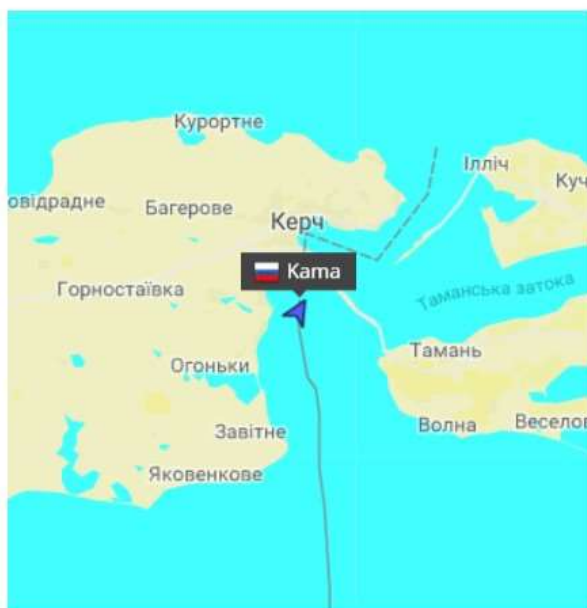


Данные обеспечиваются AIS транспондерами судов.

Обновлено 8ч назад  
Назначения 🇷🇺 Kavkaz  
РВП 18 марта, 18:30  
Морской статус На Ходу  
Особый груз Ни одного  
Скорость 7,7 kn (Ø5,9 kn)  
Осадка 3,8 m  
Курс 53,4° 📍 NE  
Направление 70°  
Расположение 41°22'07" N 29°27'47" E

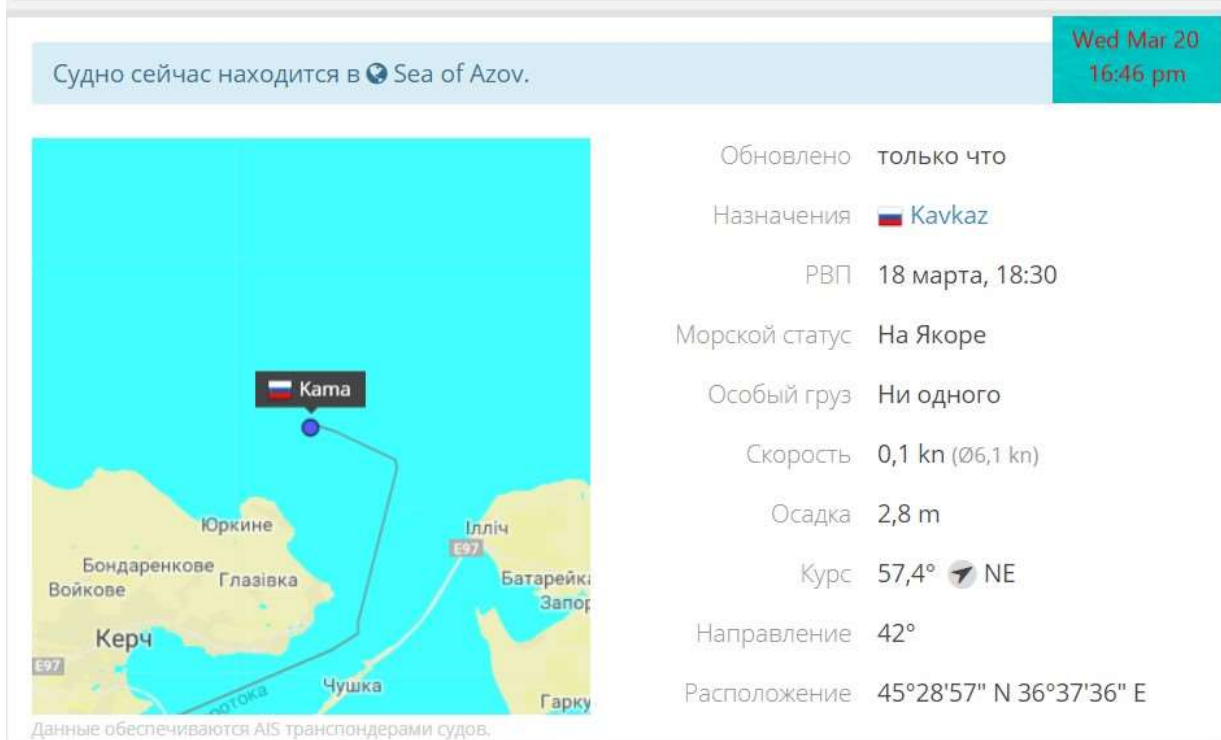
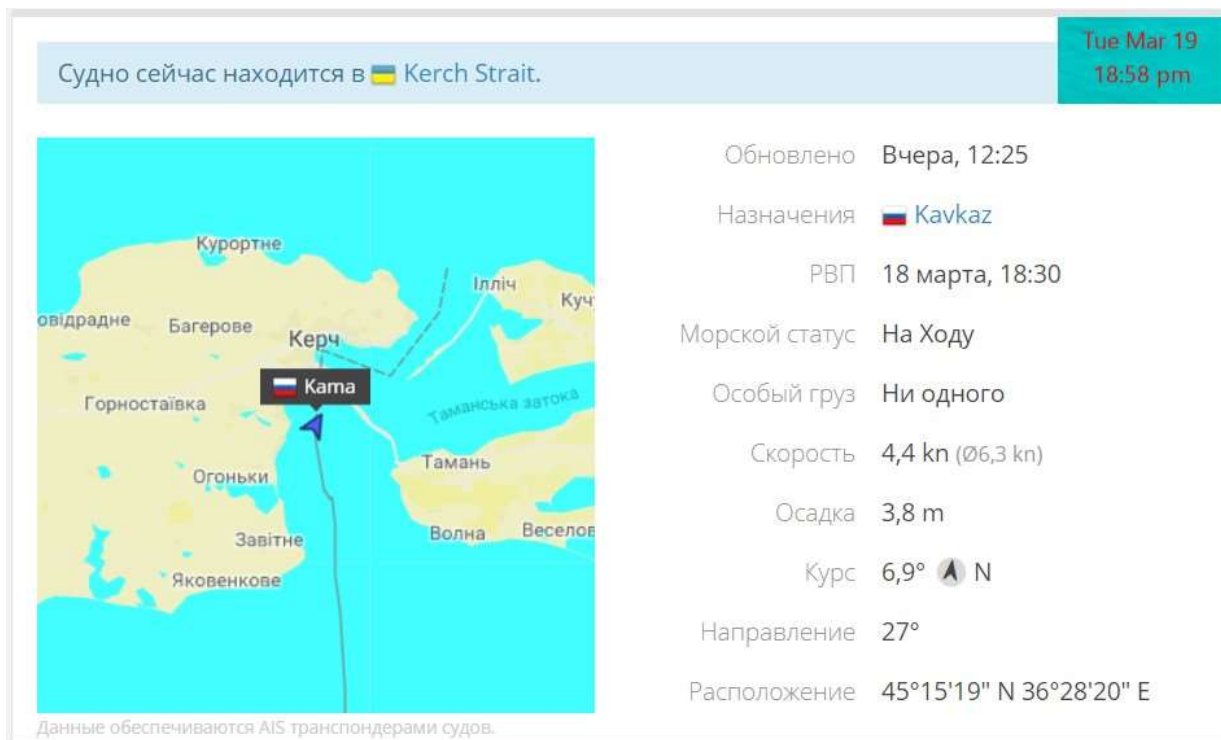
Mon Mar 18  
22:57 pm

Судно сейчас находится в 🇺🇦 Kerch Strait.



Данные обеспечиваются AIS транспондерами судов.

Обновлено 10ч назад  
Назначения 🇷🇺 Kavkaz  
РВП 18 марта, 18:30  
Морской статус На Ходу  
Особый груз Ни одного  
Скорость 4,4 kn (Ø6,1 kn)  
Осадка 3,8 m  
Курс 6,9° 📍 N  
Направление 27°  
Расположение 45°15'19" N 36°28'20" E



КАМА постійно залучається до поставок ільменіту в окупований Крим, деякі рейси зафіксовані в наших публікаціях.

[Ильменитовые схемы: виртуальные офшоры в Эмиратах и реальная турецкая компания](#)

[BLACK EAGLE: доставка из Одессы в Турцию ильменита для Крымского Титана и возвращение в Украину](#)

[Ильменитові схеми: доставка сировини для Кримського Тітана маршрутом Одеса – Самсун – Камиш-Бурун](#)

Отже, в березні 2019 судами НЕФТЕРУДОВОЗ-50М, BEST-1 і КАМА було здійснено 5 рейсів з сировиною для Кримського Титану за маршрутом Амбарли-Керч, обсяг ільменіту, який було доставлено в окупований Крим, можна приблизно оцінити як 13 000 тон.